



Agradecimento

A FEDERAÇÃO CEARENSE DE ORIENTAÇÃO e o CLUBE DE ORIENTAÇÃO RUMBA NA ROTA, agradecem a todos os inscritos na 3ª etapa do XVII Campeonato Cearense de Orientação, a ser realizada no dia **03 de dezembro de 2023**, no município de Maracanaú - CE

Realização



Organização



1. COMISSÃO ORGANIZADORA

FUNÇÃO	NOME
Diretor do Evento	Jorge Saraiva de Amorim (4316)
Comissão Técnica	
Diretor Técnico	Anthonyo Tarciso Aragão Correia Lima (3488)
Mapeadores e Traçadores de Percursos	Jayckson Saraiva de Amorim (QMCBO – 532/11007) Jorge Saraiva de Amorim (QMCBO – 510/9912)
Controlador de Partida	Jayckson Saraiva de Amorim (QMCBO – 532/11007)
Auxiliares de Partida	Lucas Sponchiado Oliveira (13055) Edlardo Gonçalves de Sousa Junior (20518) Vanessa Luana Oliveira Lima (17785) Áida Rutte Chaves Gomes Correia (17074)
Controlador de Chegada	Maria Zuila Taumaturgo de Oliveira (15246)
Gestor de Segurança e saúde	José Humberto Silva Carvalho (16842)
Controladores de Apuração	Elba Antares Souto de Amorim (9329) Isabel Cristina Lima Freitas (15355)
Montadores de Percursos	Jayckson Saraiva de Amorim (4316) Jorge Saraiva de Amorim (4317) José Humberto Silva Carvalho (16842)
Comissão Administrativa	
Diretora Administrativa	Elba Antares Souto Amorim (9329)
Gerente de Arena	Claudemir Alcântara Lima (6646)
Gerente de Marketing	Vanessa Luana Oliveira Lima (17785)
Tesoureira	Elba Antares Souto Amorim (9329)
Assistente de Cerimônia	Jorge Saraiva de Amorim (4317)
Comissão de Novos	Wagner Brasil Sobrinho (9716)

2. ARBITRAGEM

Árbitro do Evento: Clodoaldo **Jansen** Braga (527/10754)


3. JÚRI TÉCNICO

- Paulo Antônio da Costa **Mazulo** Júnior (QA/FECORI: 54) - TRILHA NORTE
- **Josias** dos Santos Cavalcanti (QA/FECORI: 70) – AZIMUTE
- **Valentim** Antunes Garcia (QA/FECORI: 62) - COFORT

Realização




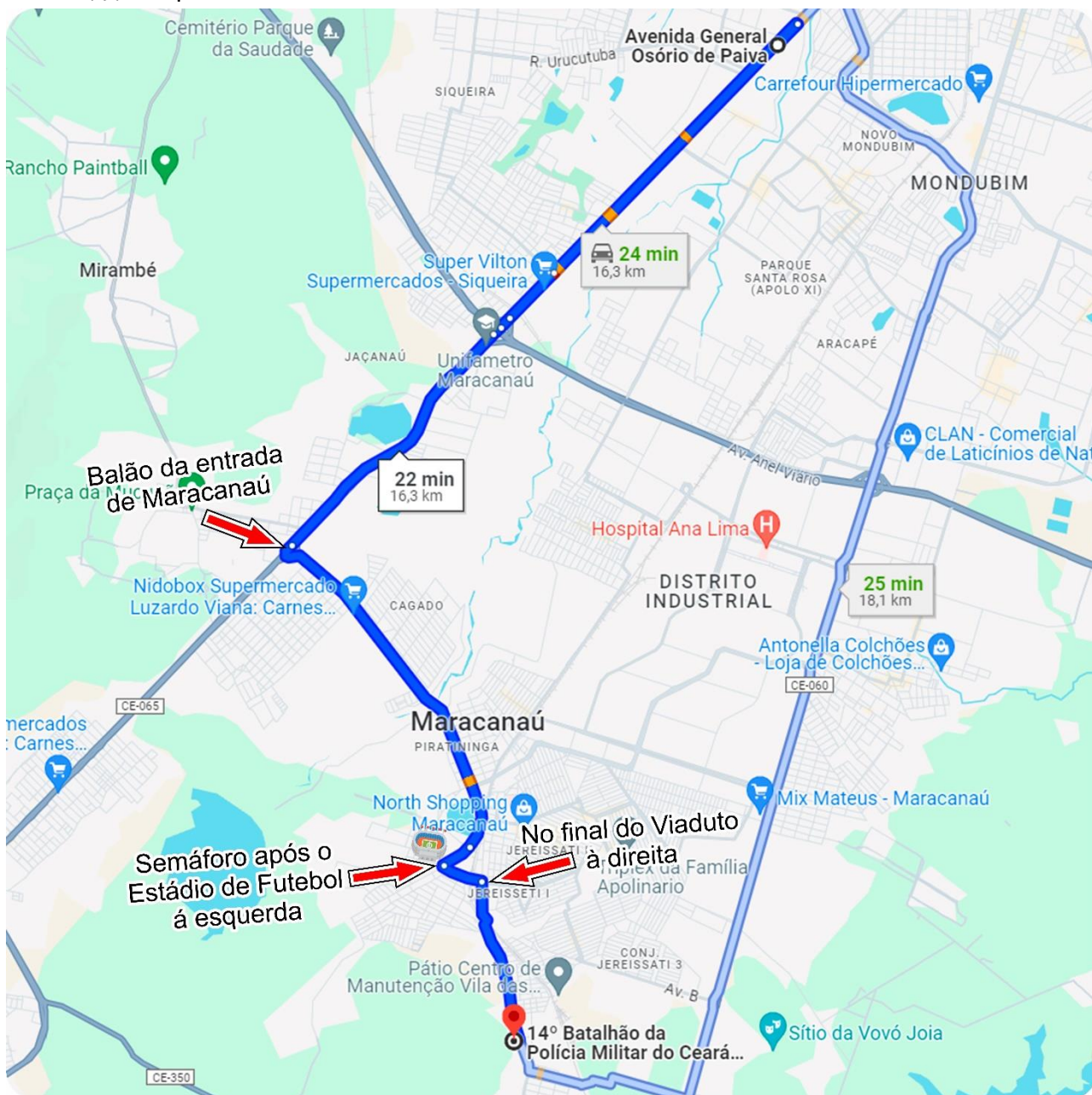
Organização



4. LOCAL DE CONCENTRAÇÃO E ACOLHIMENTO

A prova será realizada no 14º Batalhão da Polícia Militar - BPM na localidade Santo Antônio do Pitaguary, município de **Maracanaú** estado do Ceará.

 Croqui de acesso:




Realização



Organização



 Link do local para Google Maps:



<https://tinyurl.com/3etaparumba2023>

5. ÁREA EMBARGADA




6. PROGRAMAÇÃO DO EVENTO

DIA	HORA	EVENTO
03/12/2023 (domingo)	7h	Recepção dos atletas
	7h30	Hasteamento do Pavilhão Nacional
	7h40	Informações Técnicas
	8h	Partida dos primeiros atletas
	12h	Encerramento e desmontagem dos percursos

Realização



Organização



7. DESCRIÇÃO DO TERRENO

A área de prova situa-se na região metropolitana de Fortaleza, especificamente no município de Maracanaú, sob a tutela do 14º Batalhão da Polícia Militar do Ceará. Esta região é caracterizada por uma extensa vegetação de caatinga nativa, pontuada por arbustos espinhosos esparsos. Recomenda-se o uso de luvas e óculos de proteção devido à presença desses espinhos.

O terreno é predominantemente compacto, com vegetação rasteira e algumas áreas de charco ressecado. Apresenta uma leve variação de nível e requer atenção devido à presença de buracos e valas.

A previsão do tempo para o dia do evento indica céu parcialmente nublado, com temperaturas variando entre 25° e 32°C. Não há previsão de chuva para o período e espera-se vento ENE com velocidade de até 17 km/h.

8. TIPO DE COMPETIÇÃO

A competição é classificada como orientação pedestre, diurna, de natureza individual, com resultado de um único percurso, com a ordem de visitação aos pontos de controle específica e extensão de **Percurso Médio**.

9. REGULAMENTO E CATEGORIAS

A competição seguirá as regras estabelecidas nas Regras de Orientação Pedestre (ROP 2023) e Regulamento do XVII Campeonato Cearense de Orientação e suas respectivas categorias

10. MAPAS, ESCALAS E EQUIDISTÂNCIAS

Os mapas foram confeccionados utilizando-se a Especificação Internacional para Mapas de Orientação (ISOM 2017) com as seguintes características:

- Escalas de **1:7.500**, para as categorias **Elite, Alfa e Bravo**;
- Escalas de **1:5.000**, para as categorias **Novato**;
- Curvas de nível com **equidistância de 5 metros**.


O tempo estimado para o vencedor da categoria elite masculina será de 49 minutos.

Os tamanhos dos percursos serão entre 1,27 km e 4,68 km, aproximadamente.

Realização



Organização



Amostras do mapa:



Fig. 1



Fig. 2

Obs.: Existe no mapa uma área com vários veículos abandonados que foram representados por um conjunto de símbolos de Objeto Especial (531), como pode ser visto na figura 1.

11. RISCOS E RESPONSABILIDADES

Um atleta filiado tem seguro pessoal contratado automaticamente pela CBO ao participar de um evento oficial no ano, mas é importante observar que caso seja necessário acioná-lo a responsabilidade é do atleta, conforme regra 6.6 da ROP transcrita abaixo:

"Os competidores que participam de uma prova são responsáveis pelos riscos e acidentes que venham a sofrer no deslocamento, concentração e execução dos percursos. O seguro contra acidentes é de responsabilidade do atleta ou do clube a que ele pertence."

O traslado para o local do evento é de responsabilidade do atleta ou dos clubes caso ofereçam a seus atletas, conforme regra 7.4 da ROP.


12. OUTRAS INFORMAÇÕES

Preservemos a natureza e a área privada dos cedentes, por isso, o lixo gerado deverá ser depositado em local apropriado. Todo o lixo gerado por atletas e seus convidados deve ser recolhido pelos mesmos.

Realização




Organização



13. CONTATOS

Diretor do Evento
Jorge Saraiva de Amorim (4316)
e-mail: amorimjs62@gmail.com
Celular: (85) 98812.9289

Diretora Administrativa
Elba Antares Souto de Amorim (9329)
e-mail: elbaamorim@gmail.com
Celular: (85) 98817.1013



JORGE SARAIVA DE AMORIM
Diretor do Evento



CLODOALDO JANSEN BRAGA
Árbitro do Evento

Realização



Organização

